



MTB *Brondello. Isasca*
Bike Park

www.mtbparkbrondello.it

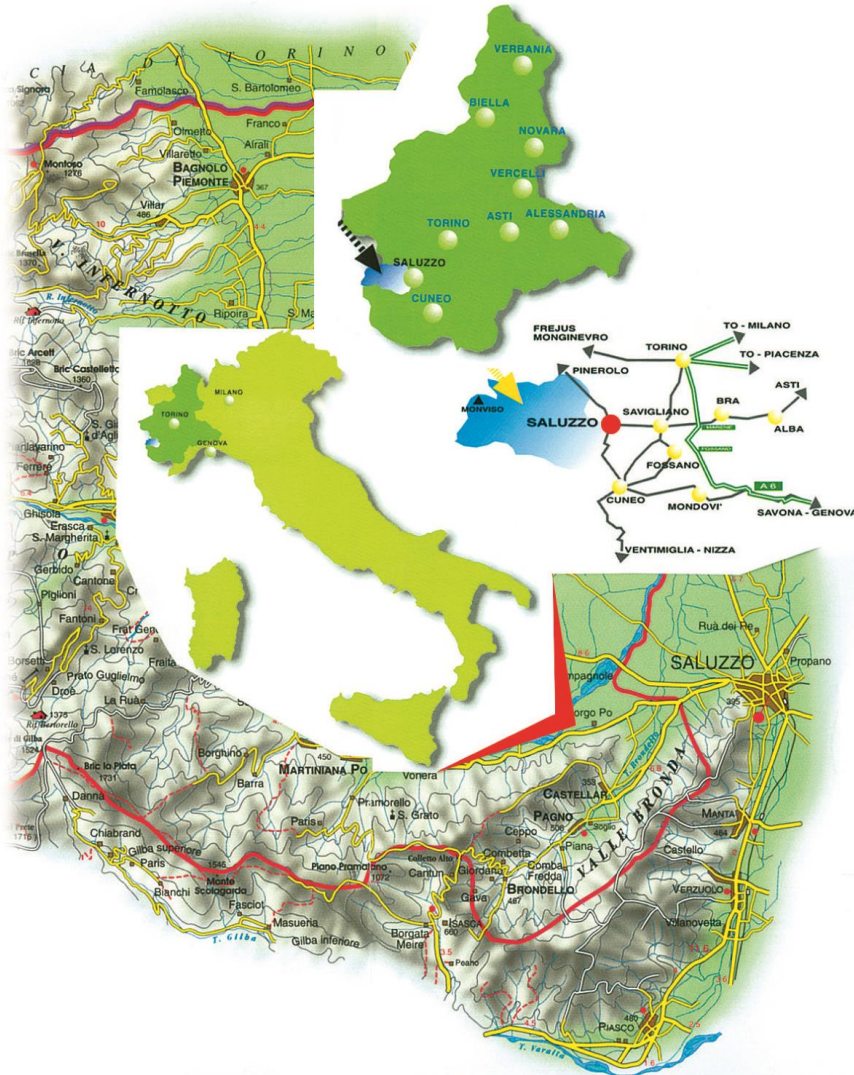
mtbparkbrondello.isasca@gmail.com

Dove siamo

Where we are

Où sommes-nous

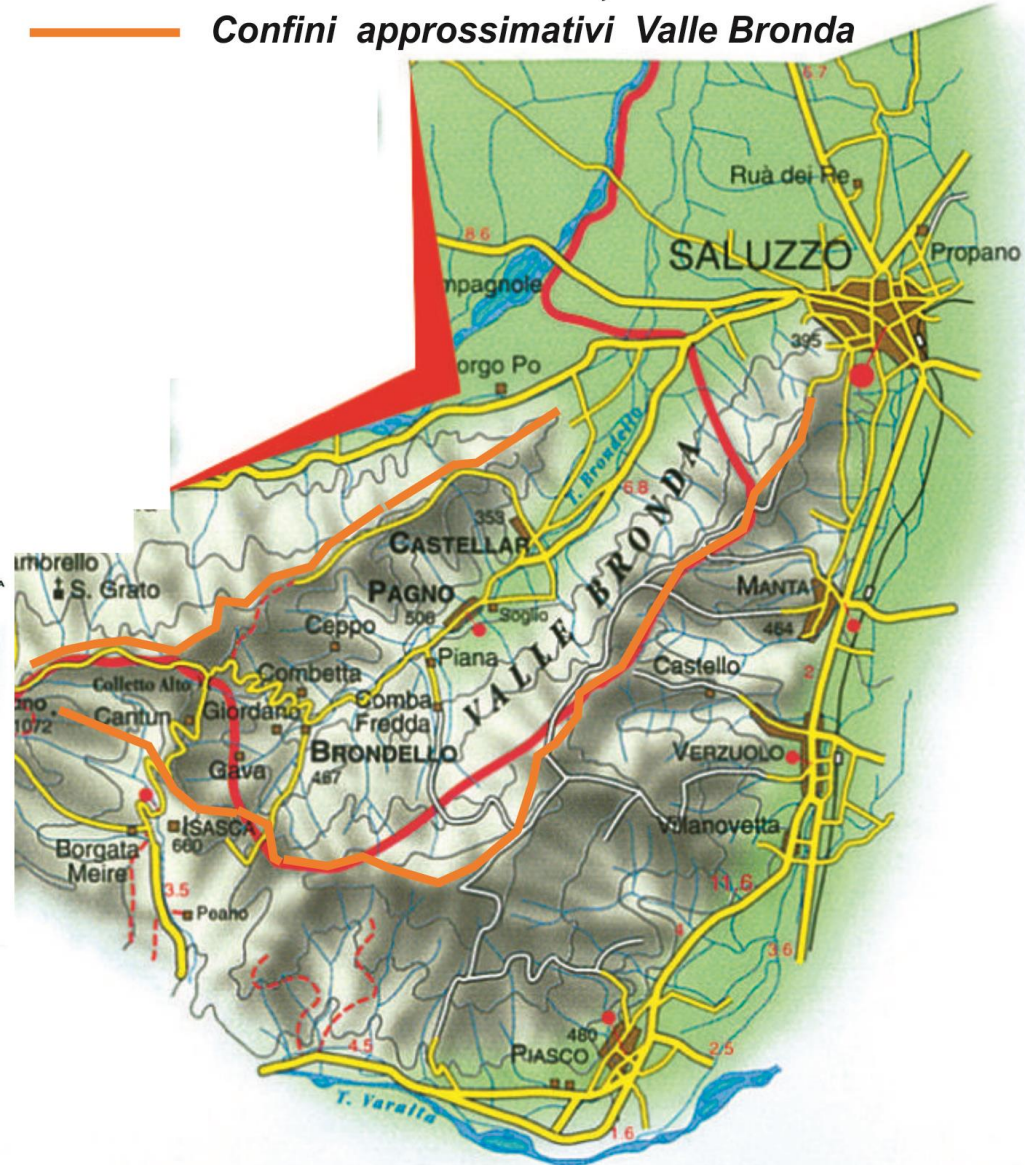
Wo befinden wir uns



Confini approssimativi

Com. Montana Valli Po, Bronda e Infernotto

Confini approssimativi Valle Bronda



60 KM DI SENTIERI per MTB e VTT Mountain Bike e Velos Touts Terrain, "trekking e outdoor" tutti che fanno riferimento alla Torre Medioevale (Torre del Castello) con un impianto acrobatico "PumpTrack" ed il Parco "Torre Medioevale" che diventano 100 km, aggiungendo la serie dei Collegamenti in valle e fuori valle ...

. 8 - Collegamenti col resto della Valle Bronda e i territori confinanti e/o limitrofi

in un "ECO - Bike Park ... naturale e naturalmente compatibile ..." perché già nel 1950, in una guida turistica del BIM Bacino Imbrifero Montano Valle Po, si leggeva "Nel saluzzese, ad ovest di Saluzzo, incuneata tra le Valli del Po e del Varaita, si apre la timida, graziosa e verde Valle Bronda (cui si contrappone come sua naturale prosecuzione la valletta di Isasca) prima col suo bosco ceduo di castagni a cui poi subentrano i faggi. Anni dopo una canzone popolare di Brondello titola e dice "Prati verdi e celi blu" la realtà della Valle e di Brondello.



Valle Bronda, una pietra color smeraldo incastonata tra il blu del cielo ed il verde dei suoi boschi, sulle colline che crescendo dalla pianura saluzzese le fanno da cornice, delimitandola con i suoi crinali in tutto l'arco degli spartiacque che la separano dalle valli confinanti, immediatamente chiaramente distinguibile per chi la ammira da Saluzzo. **Il verde, è la caratteristica principale della Valle Bronda**, piccola come una perla preziosa, verde come uno smeraldo di varie tonalità a secondo delle sfaccettature e della luce che la colpisce nelle varie ore e nelle varie stagioni ... Piccola, raccolta, tanto da essere subito tutta interamente individuata e definita con un colpo d'occhio da chi abbandonando Saluzzo, appena fuori dalla città, risale verso la valle ...

Già ad un Km da Saluzzo, la collina comincia ad elevarsi alla Morra di Castellar, separando di fatto la Valle Bronda dalla Valle Po per poi continuare a prendere quota gradatamente sempre più.

Si potrebbe dire "in un ECO - Bike Park ... forzosamente naturale e naturalmente sostenibile ..." perché specialmente più in alto, da Pramalano quota 1000 mt e più avanti ritornando verso Saluzzo intorno alla cappella di San Bernardo il Vecchio a quota 1165, il territorio di Brondello assume un aspetto decisamente più montano, per le caratteristiche della vegetazione fittamente boscosa. Poco abitata, coperta fittamente dalla lussureggiante vegetazione, rotta in piccoli ambienti romiti, stretti .. tanto da dare a volte quasi un senso di oppressione, proprio a causa della rigogliosità della vegetazione e dalla crescita incontrollata della vegetazione stessa. Il territorio di Brondello, la parte più grande della Valle, sicuramente la parte più montana e boscosa, causa la desertificazione del territorio e la conseguente insufficiente presenza di abitanti, sia risultata negli anni sempre più fittamente coperta ed invasa dalla crescita sempre più incontrollata della vegetazione che è più che mai attuale poter dire "Adesso si sale dove il bosco invade la civiltà" Tutte queste situazioni, hanno sicuramente permesso di far sì che "mtbparkbrondello.isasca" sia da considerare a tutti gli effetti ed a pieno diritto , un

"ECO - Bike Park ... naturale e "forzosamente" sostenibile, percorribile solo pedalando o camminando. Brondello è zona ricca di sentieri, mulattiere, strade per lavori nei boschi che risalgono i numerosi crinali che si diramano scendendo verso valle dalle creste delle colline. Zona quindi che offre molte possibilità di passeggiate ed escursioni con la possibilità di diversificare la scelta di difficoltà e lunghezza, ... percorrendo quei sentieri, immersi nel verde dei suoi boschi, imperditi qua e là dalle frazioni sparse sul territorio, conoscendone quella storia per cui, Don Aimar, per 27 anni parroco di Pagno prima e poi in seguito anche di Brondello, nel suo libro "Pagno, un monastero, un paese, una storia millenaria" riferendosi alla Valle Bronda concluse dicendo

"Valle appunto dimenticata da troppi, quindi valle e storia millenaria poco conosciuta anche se ci tramanda, racconta e ricorda coinvolgimenti in corti regali e abbazie monasteriali" Questo progetto di sentieristica per mountain bike e non solo, vuol essere un invito, per far conoscere questi territori e queste zone, a chi non le conosce perché sempre scartate da tutte le rotte turistiche e isolate nella propria "nicchia" Vuol essere una opportunità per approfondire ripercorrendo questi nostri sentieri a chi già le frequenta o per portarle a conoscenza di chi non le conosce, divulgando una valle dalla storia millenaria, La Torre medioevale, monumento storico simbolo di Brondello risale al 1100, porta con se cultura e tradizioni altrettanto millenarie, una natura ed un ambiente certamente "poco conosciuti" e troppo spesso dimenticati. Passeggiando nei piccoli agglomerati sempre più scarsamente abitati, alcuni ormai disabitati e tra i nostri boschi, si ha ancora la possibilità di sentire il gorgoglio dei ruscelli e delle loro cascatelle, delle fontane o delle sorgenti. E' ancora possibile percorrere chilometri di sentieri in meravigliosi boschi anche con alberi secolari (purtroppo sempre meno tutelati) ... o meravigliosi boschi, ormai sempre più rari, di faggio in tutta una maestosa vegetazione. **Il silenzio è la seconda caratteristica di Brondello e del suo territorio.** Tanto silenzio da permettere ancora di sentire (con l'orecchio buono) il battito d'ali di una farfalla in volo o il rumore di una foglia secca che cade battendo sui rami, il fischio di una poiana, il tamburellare di un picchio o il rumore di una lucertola che si muove nel sottobosco ... sentire ancora quel "rumore del silenzio" (the sound of silence) evocato da poeti e da cantanti famosi nei testi delle loro canzoni ... Qui è ancora possibile sorprendere un capriolo che brucia l'erba di una radura al limitare del bosco, un cinghiale, una volpe o scoiattoli risalire il tronco di un albero o rincorrersi sui rami ... Chi abita o soggiorna a Brondello, viene ancora svegliato all'alba dal cinguettio della miriade di uccelli o dal canto melodioso dei merli ... Valle Bronda, così innocella racchiude e conserva dei valori eccezionali. Già da Pagno in su si sentono profumi inebrianti di una volta, sembra di ritornare ai ricordi e al silenzio di una volta ... **il particolare microclima è la terza caratteristica di Brondello**, con l'incredibile cambio di clima da Saluzzo in soli 10 km, dall'arsura e dal caldo insopportabile alla frescura dovuta alla quantità del verde rispetto all'asfalto.

Isasca ... proseguimento naturale della valle Bronda - collegamento verso la valle Varaita - **ampia e completa il progetto**, con la sua conca dalle stesse peculiarità orografiche, ambientali e paesaggistiche di vegetazione e fauna, cultura, storia e tradizioni. Le nostre valli sapranno sorprendervi col loro paesaggio tranquillo, silenzioso immerso nella natura, vivibile in ogni stagione anche in autunno inoltrato ed in inverno, neve permettendo.

"Mtb Park Brondello . Isasca" è un Progetto di importanza strategica vitale per lo sviluppo del turismo a Brondello e Isasca e conseguentemente per le attività commerciali esistenti in tutta la valle Bronda, ma direi anche per Saluzzo e tutte le attività commerciali che operano relativamente al turismo esistenti a Saluzzo e non solo, grazie a tutta la serie di collegamenti che mtbparkbrondello.isasca suggerisce, favorisce e consente con i territori ed i comprensori dei paesi confinanti, collegando Saluzzo con la Valle Po tramite Pramalano, Martiniana Po o Gambasca e Sanfront, ma anche la Valle Varaita tramite ancora Pramalano col Vallone di Gilba, o Valmala e la Strada dei Cannoni da Valmala fino al Colle di Sampeyre e l'alta Valle Varaita e la Valle Maira sempre dalla strada dei Cannoni per raggiungere Elva o San Damiano Macra e ancora più a monte con la GTA.

Visitando "Mtb Park Brondello . Isasca" anche sui percorsi oltre che presso le Attività Commerciali amiche convenzionate, troverete Punti Info dove trovare le informazioni desiderate e necessarie, Mappe, descrizioni e tracce Gps scaricabili dal sito www.mtbparkbrondello.it o tramite e-mail mtbparkbrondello.isasca@gmail.com o direttamente a Gianni Alloi Cell. 348.3556081

Punti di Servizio, dove poter ricevere informazioni o trovare accoglienza e/o assistenza in caso di necessità per

- ricettività alberghiera, accoglienza e ristorazione,

- acquisto in loco presso Aziende Agricole locali di prodotti agricoli tipici,

- servizi di logistica per eventuali necessità di trasferimento, collegamento e/o soccorso in caso di problemi tecnici per riparazioni o noleggio,

- stazioni di ricarica elettrica per endy bike a pedalata assistita e assistenza per eventuali accompagnamenti da parte di personale specializzato.



“mtbparkbrondello.isasca”

100 km da pedalare o camminare

*immersi in una valle poco conosciuta e dimenticata da troppi,
quindi valle e storia millenaria poco conosciuta che ci tramanda, racconta e ricorda
coinvolgimenti in abbazie monasteriali e corti regali del Marchesato di Saluzzo,
nel silenzio di un territorio ancora incontaminato
nel verde della sua vegetazione fin troppo lussureggiante che ne fanno un*

“Eco - Bike Park ... forzatamente naturale e naturalmente sostenibile ...”

1 Xc Brondello Experience (Xc / Cross Country)

2 Serie percorsi Enduro e Dh

- Enduro e Dh “Iron Bike”

- Dh “Colletto Isasca - Nadin - Brondello”

3 Xc - Cros Country “3 Chiese”

**4 Cronoscalata Sp 180 / Brondello
Isasca**

5 Variante Pramalano / San Michele / Isasca

6 Xc - Isasca / Venasca

7 Marathon / Trail

C Serie Collegamenti

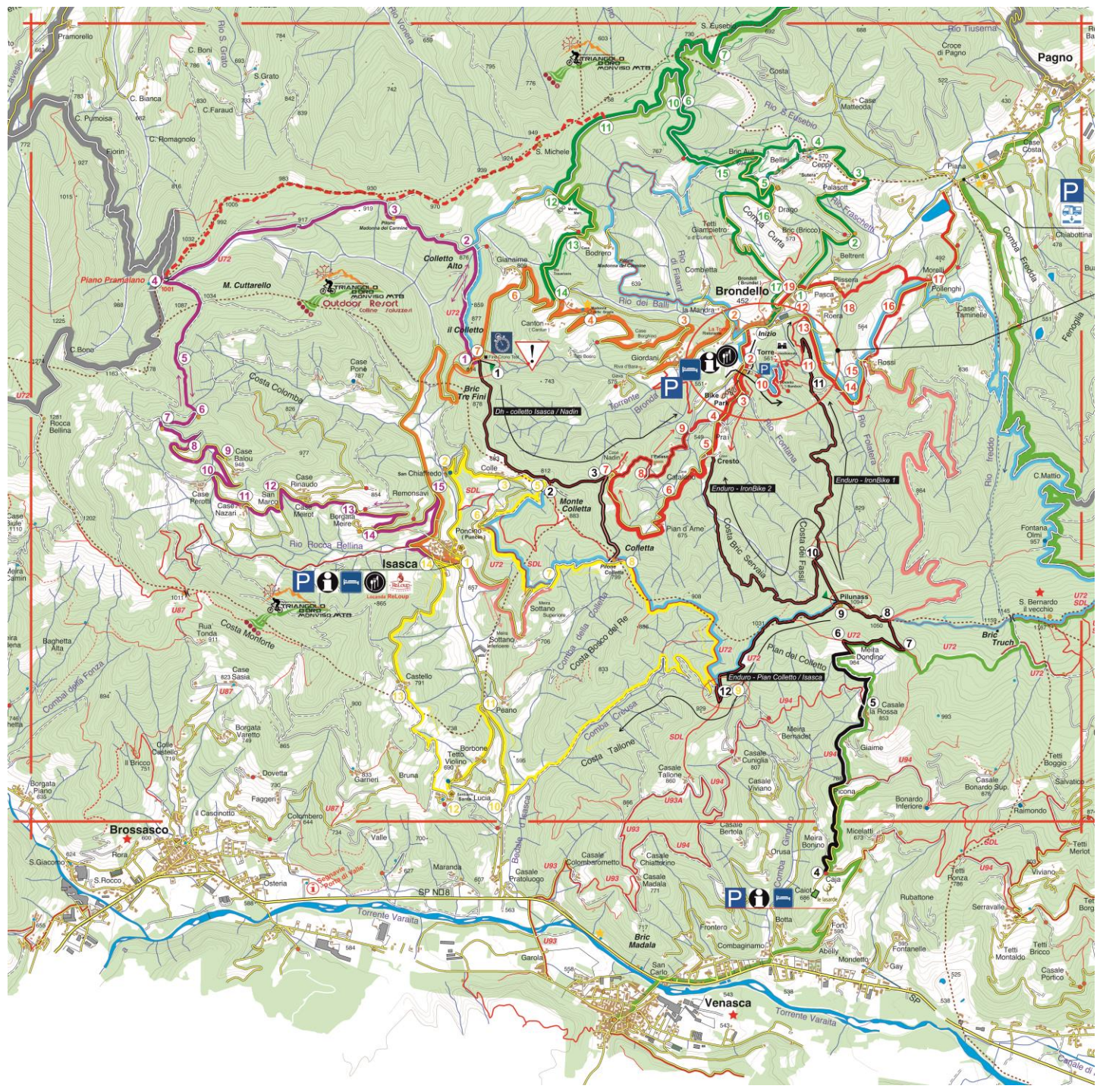


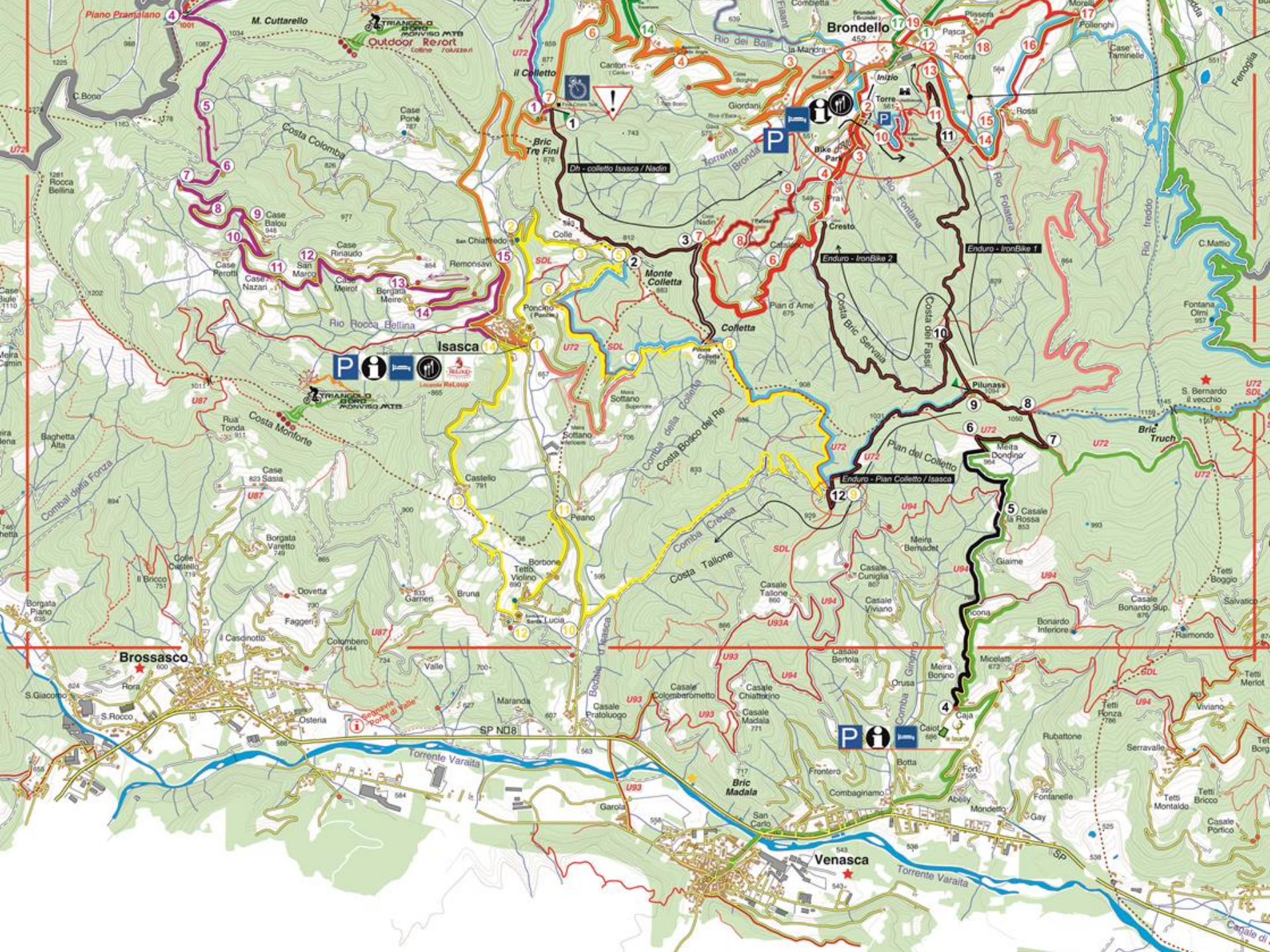












Combetta

Brondell
(Brundel)

Brondello

452

La Mandra

La Torre



Torre medioevale

561



Pilone
Torre

Ciclofficina &
Ricarica Endy Bike



Ostello
"i Bamboo"

Parco

Torre Medioevale



"PumpTrack"

Impianto acrobatico



Frazione
"Prai"

549



1 Xc Brondello Experience (Xc / Cross Country)



Combetta

Brondell
(Brundel)

Brondello

452

La Mandra

La Torre



Torre medioevale

561

Ciclofficina &
Ricarica Endy Bike

Ostello
"i Bamboo"

Parco

Torre Medioevale



"PumpTrack"

Impianto acrobatico

Frazione
"Prai"

549



Dettaglio Parco Torre Brondello

Bike Info Point



e-mail ristorantelatorre@libero.it

Nell'ampio dehor

servizio bar gelati

e

merende sinoire

RISTORANTE
La Torre
BRONDELLO (CN)
TEL. 0175.76198
CHIUSO LUNEDÌ SERA E MARTEDÌ

Brondello

Villadi Sopra

Palanche

Crocera - crocevia

Parrocchiale "M.V. Assunta"

Ponte medioevale

Parco Torre

Confine teorico

Aree pic-nic e sosta
attrezzate con tavoli

Spiazzo

Area Pic-nic

Sentiero per Brondello
Chiesa Percorso 1 Rosso

Barre alte - Disuasori

Area pedonale

Sosta e Pic-Nic

Strada collegamento

Ostello - Torre medioevale

Arrivo percorso 1 Rosso da F

Palificata

Struttura Ricettiva

Ostello

Ciabrera

Pilone torre

Via Colletta

Strada per torre

Barra Chiusura strada

Torre
Medioevale

Tratto B
(nuovo tracciato)

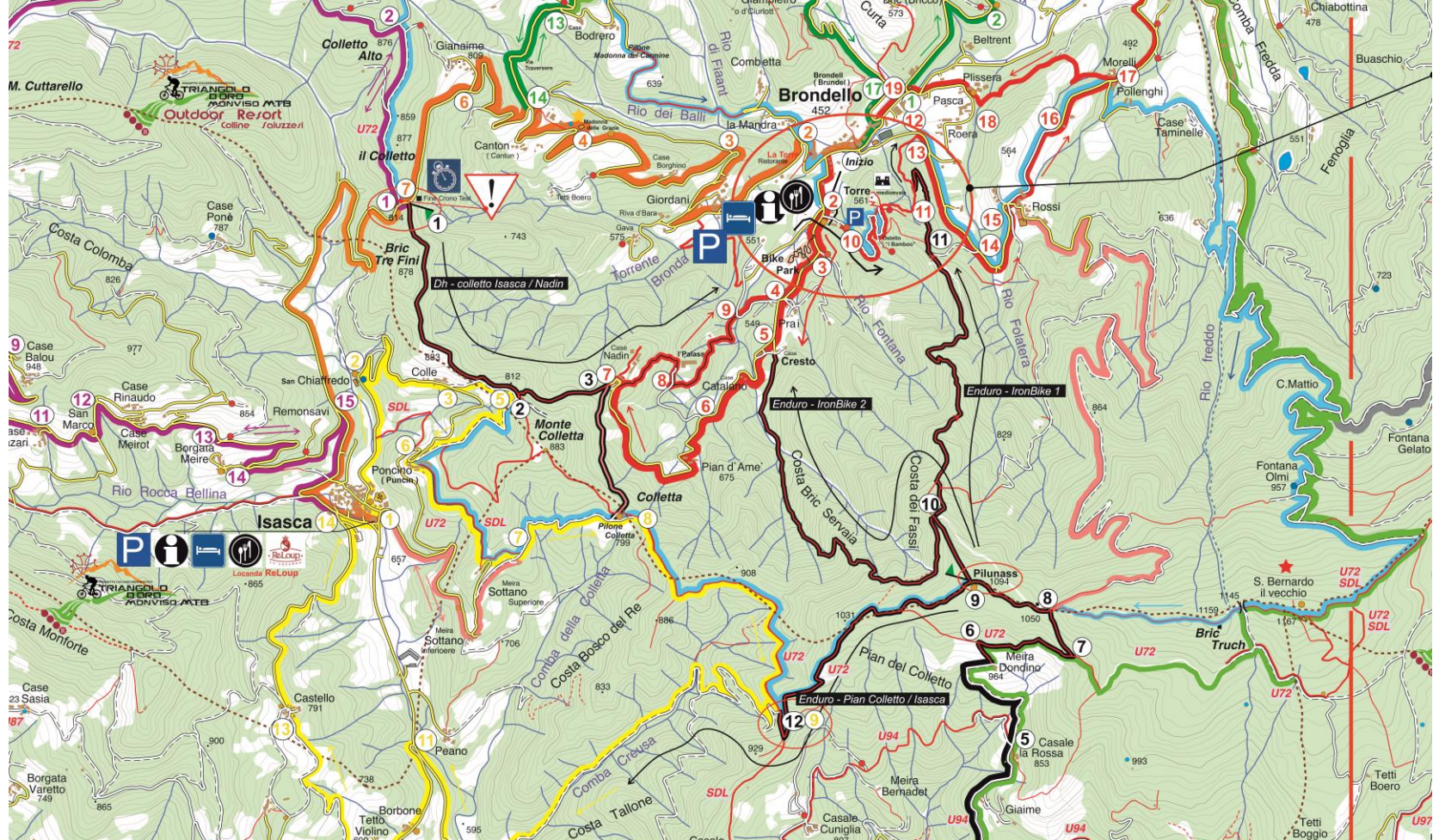
Palificata
Foresteria
Palificata









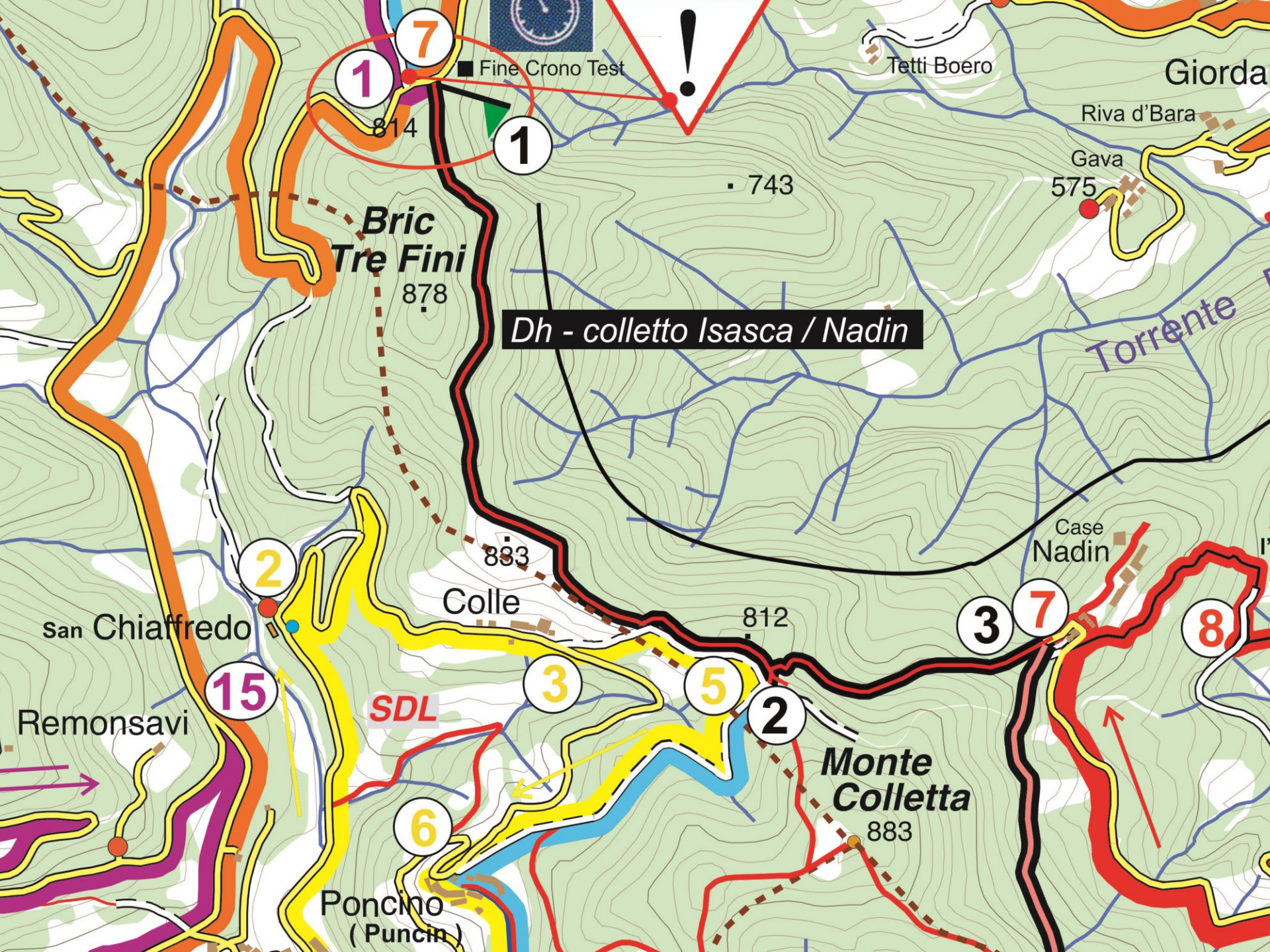


2

Serie percorsi Enduro e Dh

- Enduro e Dh "Iron Bike"
- Dh "Colletto Isasca - Nadin - Brondello"





Fine Crono Test

Tetti Boero

Giorda

Riva d'Bara

Gava

**Bric
Tre Fini**
878

Dh - colletto Isasca / Nadin

Torrente

Case Nadin

Colle

**Monte
Colletta**
883

san Chiaffredo

Remonsavi

Poncno
(Puncin)













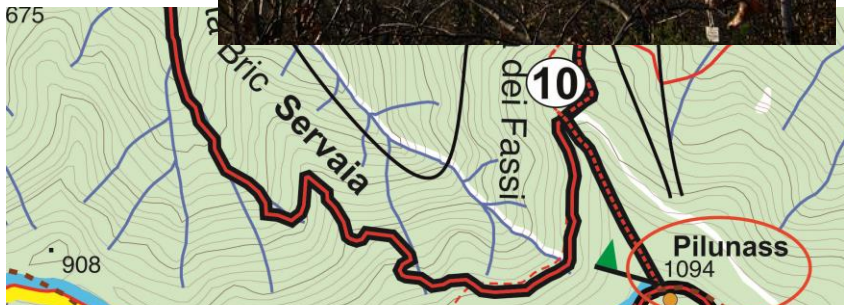








Scendendo tra i boschi di betulla prima, di faggio successivamente verso destra scorci panoramici sul Monviso e le sottostanti valli Bronda e Po Tra le nebbie ...



"Pilunass"

il sentiero che scende dalla Cappella di San Bernardo, tra i boschi di betulla prima, di faggio successivamente



*il sentiero che scende
dalla Cappella di San Bernardo,
tra i boschi di betulla prima,
di faggio successivamente*



*Scendendo tra i boschi di betulla
prima e faggio successivamente,
verso sinistra, scorci panoramici
sulla sottostante piana verso
Cuneo e sulla Bisalta.*

Sullo sfondo

*il massiccio dell'Argentera e la
catena delle Alpi Marittime*



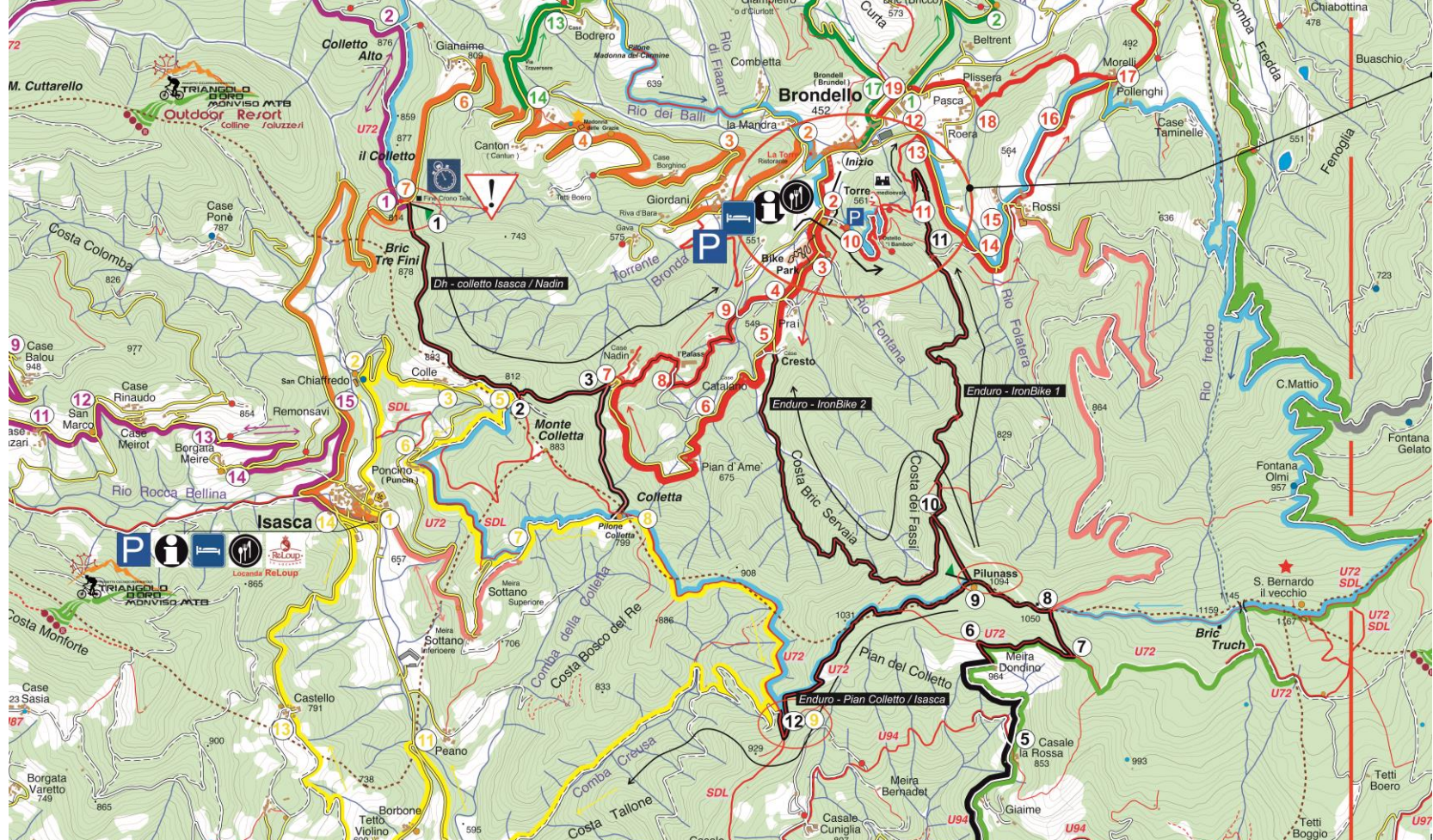










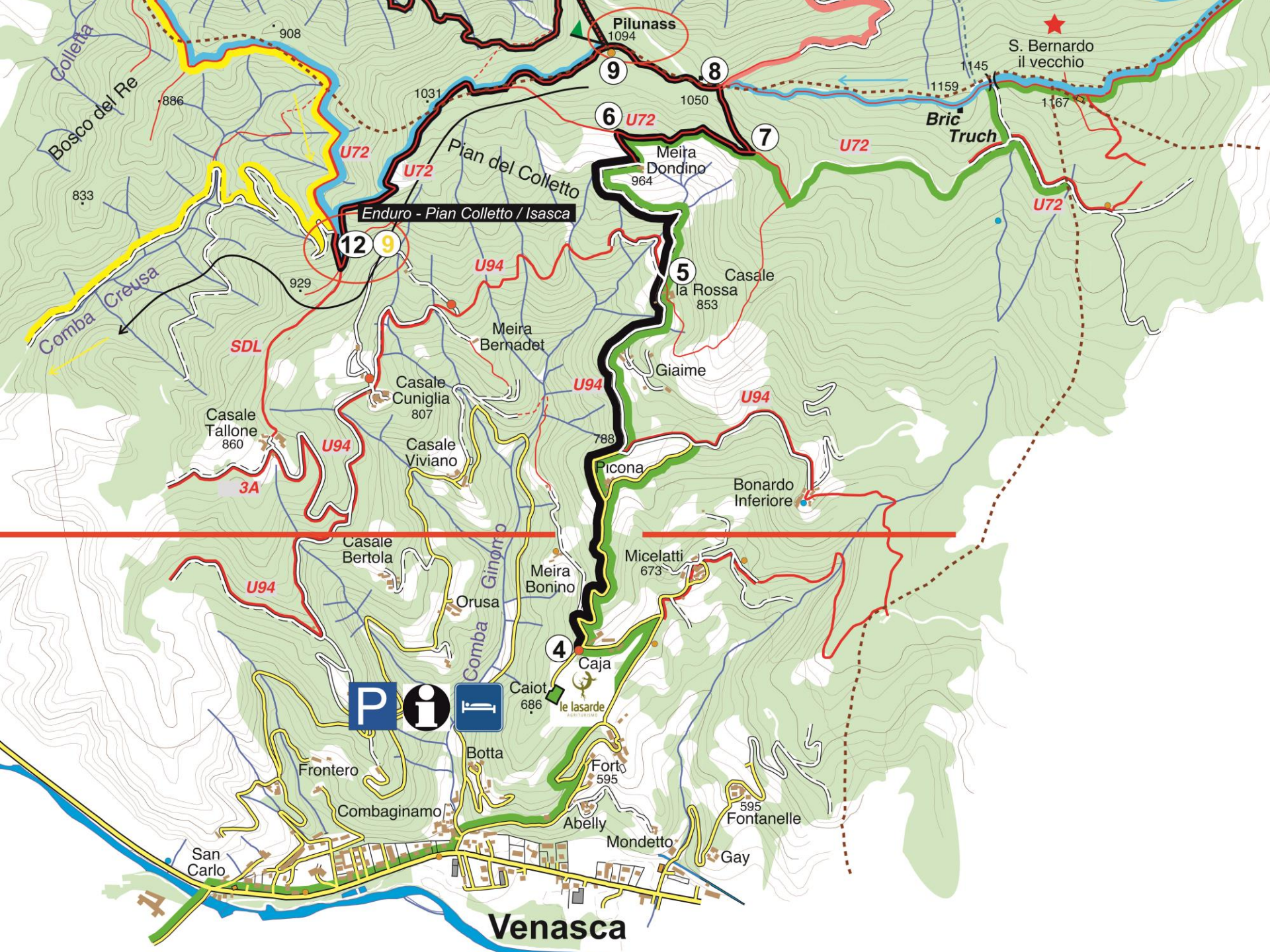


2

Serie percorsi Enduro e Dh

- Enduro e Dh "Iron Bike"
- Dh "Colletto Isasca - Nadin - Brondello"





Venasca



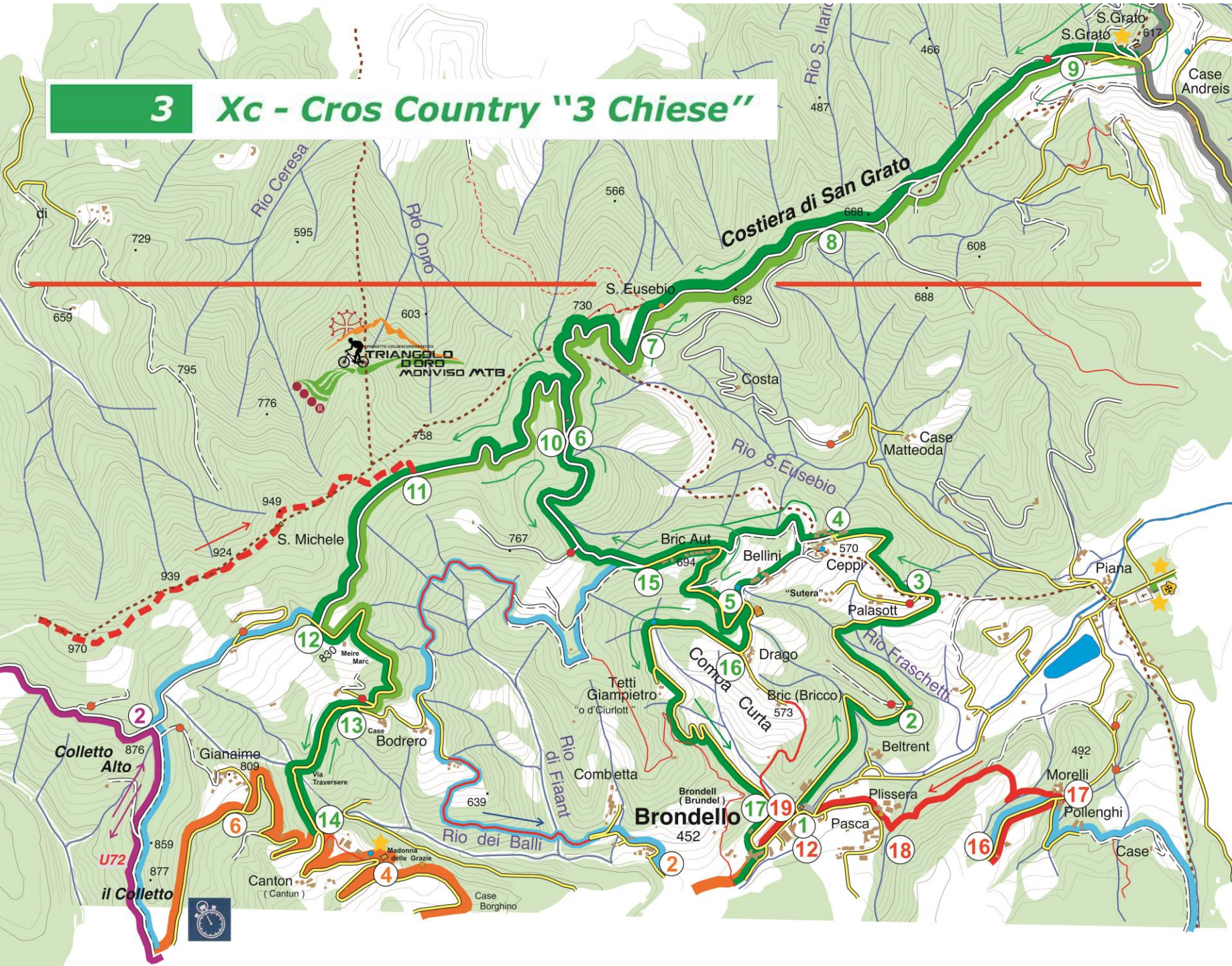
E-mail: lelasarde@gmail.com Sito Internet www.lelasarde.it Tel. +39 349 195 32 07


*Collocata sul versante che dal crinale spartiacque di San Bernardo del Vecchio, delimita e separa la Valle Bronda dalla Valle Varaita, scendendo verso Venasca e Piasco. Conseguentemente proprio a causa sua collocazione fuori dell'area del nostro Progetto, questa struttura risulta essere "Punto **info**.rmazione e **Posto tappa**" riferimento e servizio vitale per "mtbparkbrondello.isasca", poiché risulta essere il punto più in quota che può essere raggiunto con mezzi di trasporto in modo da poter facilitare i turisti che intendono svolgere escursioni e praticare attività di mtb e outdoor, sulla parte alta del Progetto "mtbparkbrondello.isasca" facilitandone il loro avvicinamento.*

Allo stesso tempo risulta essere al momento unica struttura coinvolta – nel settore della ricettività - relativamente alla parte di Progetto che interessa territorio di Isasca, paese e comune.


***Per questi motivi Agriturismo "Le Lasarde" è inserito come Punto INFO e SERVIZIO del Progetto "mtbparkbrondello.isasca" direttamente sui percorsi eventualmente collegati.** Naturalmente dotata di ampio parcheggio (anche per camper) esternamente alla struttura, facilmente raggiungibile essendo collocata su strada comunale asfaltata, questa struttura può essere utilizzata come BASE anche per coloro che non intendono pernottare, ma vogliono solo avere un punto di ritrovo, in cui coordinare e concordare e preparare escursione verso cui partire, per coloro che non usufruiscono di servizio "navetta" per collegamento. Le Lasarde offre la possibilità di lavare il proprio mtb/vtt o usufruire dei servizi igienici e/o docce (anche per chi è solo in transito previo eventuale accordo per l'uso dell'acqua o dei servizi).*

3 Xc - Cross Country "3 Chiese"











Colletto Alto 876

Gianaimè 809

Brondello (Brundel) 452

U72
il Colletto

Canton (Cantun)

La Torre Ristorante

Torre medioevale 561

Fine Crono Test

Bric Tre Fini 878

Torrente Bronda

4 Cronoscalata Sp 180 / Brondello Isasca

san Chiaffredo

Remonsavi

Ponchio (Puncin)

Isasca








 Locanda ReLoup


 Punto Ricarica













Servizi per la propria clientela:

- preparazione pranzo al sacco concordato con il cliente
- degustazione :
tagliere formaggi, salumi e “cujette” a tutte le ore
- cicloofficina per piccole riparazioni
- posto attrezzato per lavaggio e pulizia Mtb / Vtt
- deposito chiuso di bici e bagagli
- parcheggio auto e Camper

Per i bikers di passaggio

eventuale possibilità uso servizi,
doccia, lavaggio bici e uso cicloofficina

Ristorante “La Torre” (Brondello) **Bed end Breakfast**

Tel./Fax +39 0175.76198

ristorantelatorre@libero.it

www.ristorantelatorrebrondello.com





5 Variante Pramalano / San Michele / Isasca

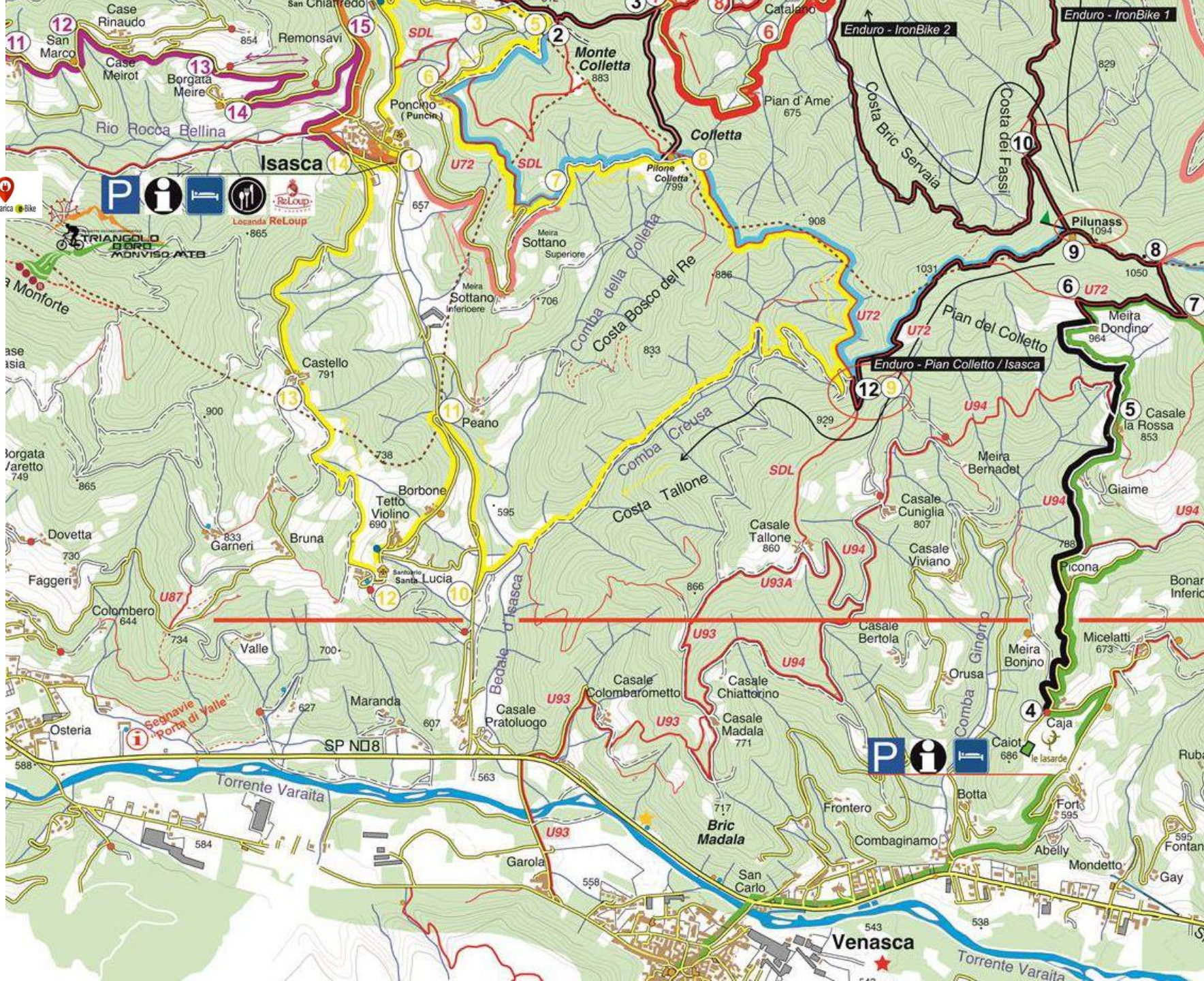


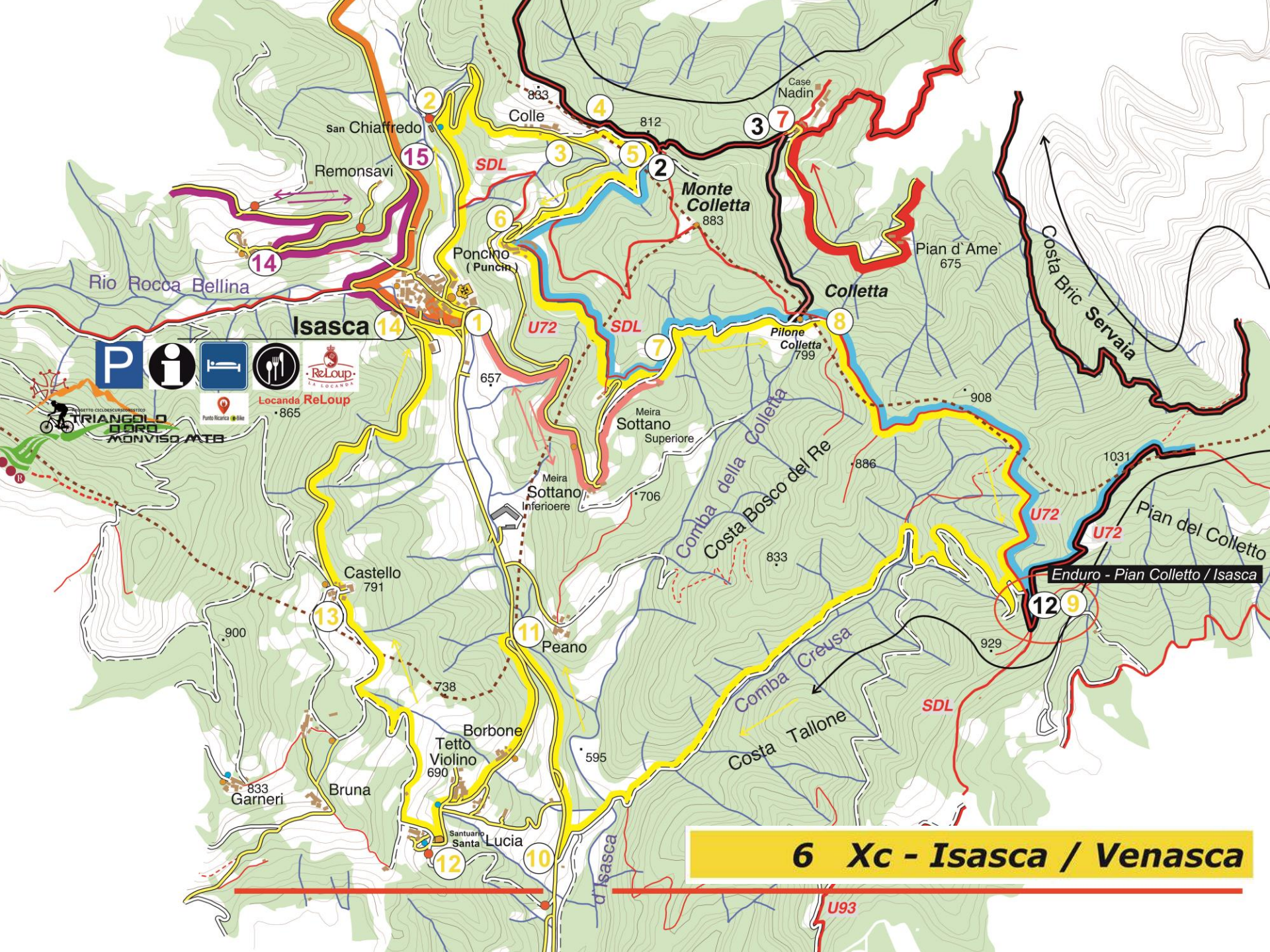
P i [bed] [fork and knife] ReLoup LA LOCANDA

Punto Ricarica [icon]

Locandina [icon]







P **i** **🛏** **🍴** **ReLoup**
LA LOCANDA
Locanda ReLoup
• 865
Punto Ricarica **🔌**
TRIANGOLO D'ORO
MONVISO MTB

6 Xc - Isasca / Venasca

U93





BAR • RISTORANTE • CAMERE

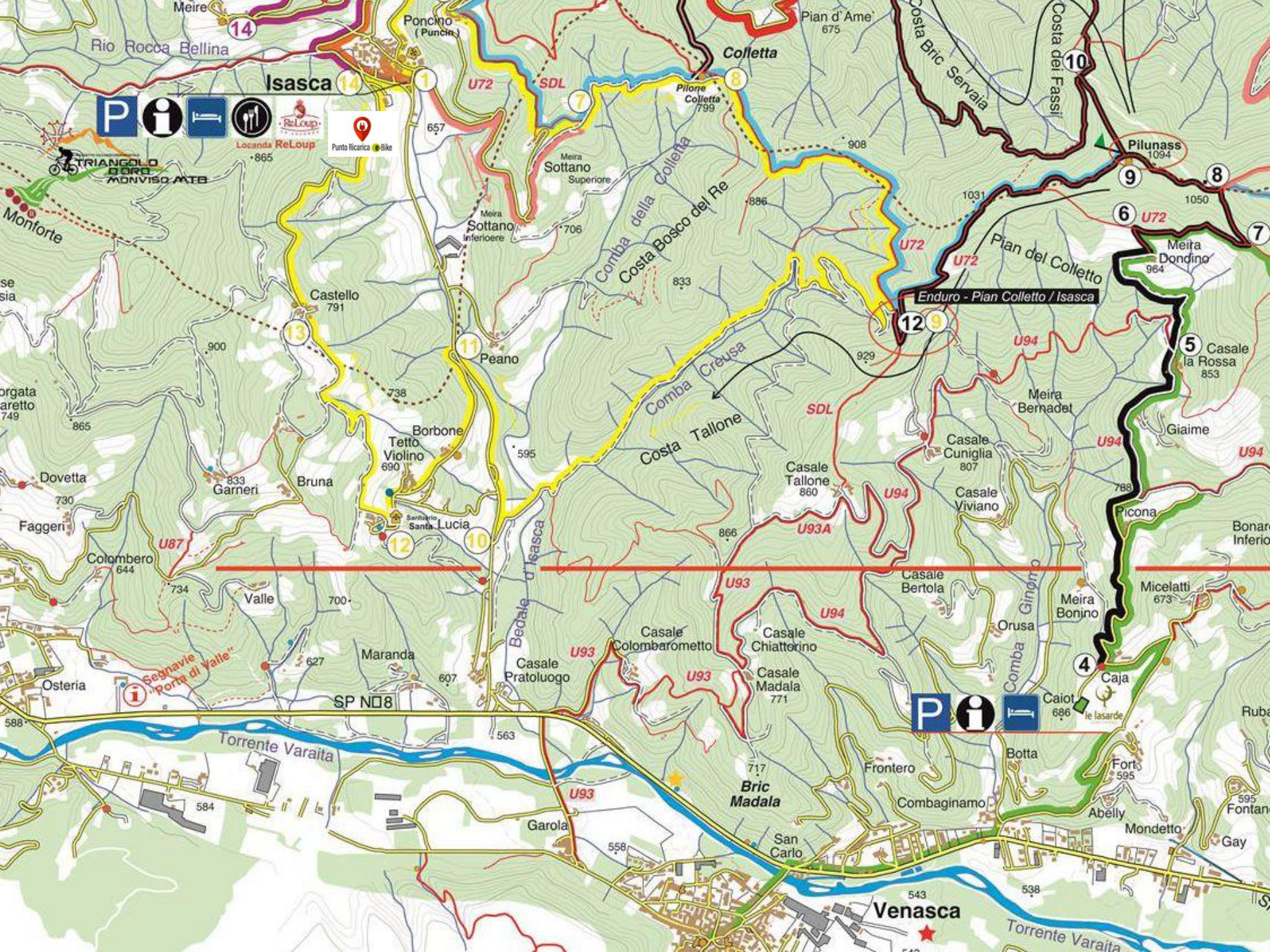
ISASCA

Piazza San Massimo, 13 • 0175.68550

www.reloup.com



Punto Ricarica  e-Bike



Aperi Turn
Km 0

Il nuovo aperitivo
TURN OVER

In degustazione trovano
 prodotti di salumeria locale, formaggi e carni.
 Consumazione con piatto happy hour a partire da 3 €
 Piatto food successivo 2 €

Partner

TURN OVER

WINE & COCKTAIL BAR SALUZZO - CAVALLERMAGGIORE

Oltre che Punto "Info" "TurnOver" Bar può essere un ottimo "Posto Tappa" dove ritrovarsi per programmare la successiva escursione in Mtb facendo colazione con le degustazioni proposte



- Wine & Cocktail Bar -
Saluzzo e Cavallermaggiore

+ 39 0175.219571

info@turnoverbar.com
www.turnoverbar.com

Ho voluto mettere per prima e in particolare evidenza questa attività, sia in questa “presentazione” sia nel sito relativo al Progetto con una pagina dedicata, per diversi motivi.

Innanzitutto perché è stata la prima ed unica, a capire a fondo le necessità esposte nella e-mail precedentemente citata, quanto fosse necessario lavorare in “stretta sinergia” per realizzare che operatori turistici, produttori agro-alimentari, amministrazioni, ecc ... (ti accolgo con i servizi per i bikers, ti mando a mangiare dal ristorante vicino o da chi ti può offrire i servizi che cerchi, il ristorante ti offre il prodotto locale* e ti dice dove trovarlo, il giorno dopo vai dal produttore, fai la degustazione e compri il prodotto)

Prima ed unica a capire la necessità di poter fornire informazioni ai turisti stranieri che si rivolgevano a loro con la richiesta di quali attività potessero svolgere nelle vicinanze, conseguentemente la necessità di appoggiarsi a chi stava lavorando per realizzare un “Prodotto” che potesse essere trasmesso a chi chiedeva “info” ...

Non secondariamente perché in “TURNOVER BAR” abbiamo trovato quel “salottino - Punto Ritrovo e Riferimento”

(che da sempre “La Torre Brondello” stava cercando) relativamente ai propri progetti, per i turisti che eventualmente volessero ritrovarsi per effettuare una escursione in mountain bike, ritrovandosi per fare una colazione e degustazioni da bikers, approfittando per fare un briefing (riunione informativa) nel quale coordinare quanto poi vorranno realizzare con le attività outdoor sul territorio.

**** Mi piace mettere in evidenza, quanto scritto sulla propria locandina da TURNOVER BAR.
“ In degustazione troverete prodotti locali di Salumeria, Formaggi e Carni.
. Consumazione con piatti happy hour ...”***



Servizi per la propria clientela:

- affitto gratuito di city bike (6 bike) ed 1 Mountain Bike
- **preparazione pranzo al sacco concordato con il cliente**
- **cicloofficina per piccole riparazioni**
- **posto attrezzato per lavaggio e pulizia mountain bike**
- **a disposizione lavatrice e asciugatrice**
- colazione a buffet
- **deposito chiuso di bici, moto e bagagli**
- posto auto





Hotel Griselda

Corso XXVII Aprile, 13

12037 - Saluzzo (CN)

Tel. 0175-47484

info@hotelgriselda.it

www.hotelgriselda.it

<https://www.facebook.com/hotelgriselda>

----- Forwarded message -----

From: <info@hotelgriselda.it>

Date: Ven 27 Apr 2018 10:59

Subject: alla c.a. sig. Alloi

To: <mtbparkbrondello.isasca@gmail.com>

Buongiorno. Facendo seguito al nostro incontro sono a confermarle quanto segue:

- l'Hotel Griselda accoglie con entusiasmo la sua iniziativa ed è disponibile ad essere un punto di incontro per gli amanti dell'outdoor
 - l'Hotel Griselda ha investito circa € 10.000,00 per l'acquisto di 6 biciclette elettriche, di cui 4 da città e 2 mountain bike con 2 punti di ricarica presso l'hotel stesso. Le biciclette sono a disposizione dei propri ospiti e di persone esterne che intendano affittare i mezzi.
 - il sottoscritto, legale rappresentante della società che gestisce l'hotel, è vicepresidente del consorzio turistico CONITOURS, da sempre in prima fila per la realizzazione e lo sviluppo di progetti legati al cicloturismo. In tale ruolo s'impegna a presentare, durante il primo CDA del Consorzio, il progetto da lei presentato, con l'intento di inserirlo all'interno delle iniziative promosse dal Consorzio con notevoli possibilità di sviluppo conoscitivo in tutta la Provincia di Cuneo.
- Ringraziando per l'attenzione prestata porgo i miei più cordiali saluti.

Danilo Rinaudo

Collegamenti



+39 349 180 1832

PER OGNI ESIGENZA DI MOBILITÀ

Taxi 4 / 8 Posti e "Bike Shuttle"
www.erremmeservice.it

"Erremmeservice" di Michele Rossa è una realtà affermata che offre un servizio noleggio con conducente NCC (servizio taxi) con regolari licenze. Si offrono trasferimenti e spostamenti in tutte le città d'Italia, nonché da e per i principali aeroporti italiani, porti marittimi, stazioni ferroviarie, servizi di rappresentanza, località sciistiche, tour nelle città ecc con a disposizione autista professionista regolarmente iscritto all'albo dei conducenti.

Con cordialità e discrezione sarete accompagnati verso la vostra destinazione h24, 365 giorni l'anno, con l'obiettivo di garantire la totale soddisfazione del cliente. Usufruire dei nostri servizi significa poter effettuare i vostri viaggi o spostamenti in maniera efficace, puntuale e soprattutto in totale comfort e sicurezza. Rispetto a un normale servizio taxi la "erremmeservice" si contraddistingue per la capacità di mettere il cliente a proprio agio e soddisfare ogni sua esigenza. I nostri clienti potranno ottimizzare i loro tempi e organizzare al meglio il loro lavoro mentre, a bordo della vettura, potranno gestire in assoluta sicurezza le proprie trattative economico/lavorative, poiché discrezione e rispetto della privacy sono nostre prerogative. Il prezzo verrà concordato prima della tratta e non ci saranno sorprese né variazioni di prezzo. NOSTRI SERVIZI : TRASFERIMENTI da e per AEROPORTI, PORTI E STAZIONI - VIAGGI DI LAVORO, MEETING - MUSEI, CASTELLI E CHIESE - TAXI URBANO - SHOPPING TOUR - EVENTI, SPETTACOLI, SERATE - EVENTI SPORTIVI - HOBBY E TEMPO LIBERO - RIFUGI E VALLI DEL CUNEESE - TOUR ENO-GASTRONOMICI

Via Trieste 1/a Saluzzo (CN). cell. +39 3491801832

e-mail: info@erremmeservice.it www.erremmeservice.it



Furgone 9 posti senza conducente

Per le necessità di logistica relative al "mtbparkbrondello.isasca" ASD "La Torre Brondello realizzatrice e promotrice del Progetto, stà valutando alternativa, col noleggio di veicoli idonei al trasporto biker e mtb presso apposite agenzie che effettuino il noleggio senza conducente , che nel caso specifico sarebbe un membro della Associazione stessa. C.M. s.r.l. inizia la sua attività alla fine dell'anno 2005 offrendo il servizio di noleggio autovetture. Nel corso degli anni, percependo e monitorando i mutamenti del mercato, si pone come una delle prime società a realizzare un significativo volume di noleggio furgoni (tetto basso, tetto alto, centinati), furgoni frigo e piattaforme aeree e macchine movimento terra e sollevamento. Il vero noleggio assistito e cioè: umiltà, attenzione e professionalità, aggiornamento costante del parco mezzi e del personale, crescita continua. Questo è quanto ha permesso all'azienda di consolidarsi e disporre ad oggi di un ragguardevole parco superiore alle 300 unità.