


PROGETTO: CASTELLO E TORRE DI BRONDELLO

PROGETTO: CASTELLO E TORRE DI BRONDELLO

PROGETTO	CASTELLO E TORRE DI BRONDELLO		
LOCALITÀ	Brondello (CN)		
COMMITTENTE	Azienda della Torre - Alta Giara	ID: 087-2004	
DATA: 07/10/2004	NOV. 01/02/2008	P.L.C. 20/08/2008	
OGGETTO	VISTE TRIDIMENSIONALI		TAVOLA 09
PROGETTISTI			
Dott. Arch. Irene BOGLETTI			
Dott. Arch. Davide SANCOTTO			
Esperto/Progettista Arch. Davide SANCOTTO - Esperto/Progettista Arch. Irene BOGLETTI			
Scopo: elaborare e di progetto della Torre e del castello e del castello di Torre			

BOGLETTI ASSOCIATI - architettura e engineering - s.r.l.  
via della Pace 10 - 10121 Torino - tel. 011/5511111 - fax 011/5511112  
www.boglettiassociati.it - info@boglettiassociati.it






Questo è il **lato principale** della torre e del suo basamento.

**Senza dubbio,** conseguentemente al fatto che alla sua base, lungo tutta la sua lunghezza, si sviluppa un sentiero che tutti "devono" percorrere, per arrivare alle colonne di entrata per accedere al cortile della torre e del castello esistente in origine.










Sulla parte destra del muro principale di sostegno del cortile della torre, sporgente dal muro stesso, troviamo questa "torretta" quadrata .

***Una leggenda tramandata dai nostri avi, racconta che questa torretta, fosse adibita a pozzo dove ai tempi veniva fatta la "raccolta differenziata" e che la Signora del luogo a suo tempo, usasse questo pozzo per gettarvi al suo interno gli amanti , nel momento in cui diventavano persone sgradite o ospiti indesiderati.***










Le feritoie indicate dalla freccia rossa, potrebbero suggerire un uso diverso dall'uso ipotizzato come pozzo precedentemente.

**Visto che questa torretta arriva a filo del piano cortile, conseguentemente dal piano cortile facilmente accessibile, potrebbe essere stato costruito al fine di poter scendere con scale in legno e dal suo interno poter utilizzare queste feritoie sia per osservare eventuali movimenti esterni o perché no, poter attuare una qualche difesa, sparando da queste feritoie, ben nascosti al suo interno.**

**Molto suggestiva l'ipotesi che l'accesso a queste feritoie e al vano interno della torretta, potesse avvenire dal vano esistente sotto al cortile.  
( Come visto in precedenti documenti relativi al lato Owest - torrione )**





Questa immagine, mostra chiaramente come il crescere incontrollato della vegetazione , ( vedi in alto dentro al cerchio rosso ) causa l'insinuarsi delle sue radici tra le pietre che costituivano le strutture, ( in questo caso del muro ), nei secoli hanno provocato il completo distacco di importanti parti delle strutture stesse, ( indicate dalla freccia verde in basso ) facendole cadere al suolo ...

Nell'immagine, volontari AIB al lavoro, col Presidente Nico Giusiano al lavoro, durante le fasi di quella "rinascita della torre" voluta ed organizzata dalla Associaz. "La Torre Brondello"





L'accesso alla  
torretta di che  
stiamo  
esaminando,  
vista dal cortile.  
Sopra  
all'imboccatura,  
tuttora aperta,  
Associazione ha  
fatto collocare per  
motivi di sicurezza  
la grata che si vede  
in questa  
immagine,  
e nella immagine  
successiva.














Queste immagini mostrano ancora una volta ,  
le problematiche che può creare il crescere  
incontrollato della vegetazione che insinua le  
proprie radici tra le pietre dei muri,  
e con la crescita naturale provoca vere e  
proprie spaccature che quasi sempre nel  
tempo, portano anche a crolli importanti ...

Nel caso specifico la situazione sopra descritta  
sullo sperone d'angolo del muro,  
indicato dalle frecce rosse  
( anche nella immagine precedente )



Il sentiero perimetrale del basamento torre,  
che passa proprio alla base del muro che  
stiamo esaminando, indicato dalla freccia verde.





Silvio Arnaudo, al lavoro per la "Bonifica" dalla vegetazione, sullo sperone d'angolo del muro, a dx della torretta quadrata, oggetto delle immagini precedenti.

Con l'occasione, ha provveduto a collocare la ringhiera di sicurezza in legno, per la sicurezza e la protezione, sul bordo del perimetro del cortile.