
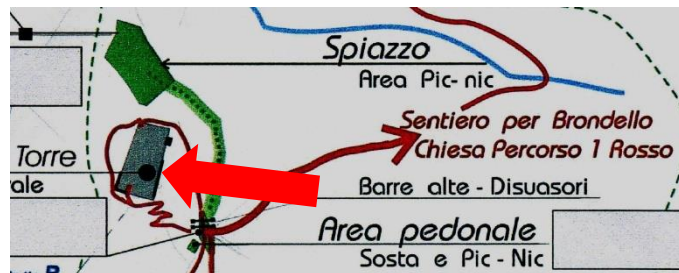


PROGETTO:	CASTELLO E TORRE DI BRONDELLO		
LOCALITÀ:	Gronello (CN)		
COMMITTENTE:	Azienda della Torre - Alta Gioielli	ID: 087-2004	
DATA DI SCOPPIO:	MAG. 2008	FILE: 30.000	
OGGETTO:	VISTE TRIDIMENSIONALI		TAVOLA 09
	PROGETTISTI: Dott. Arch. Anna BOGNETTI Dott. Arch. Elisabetta SARTO		
Disegnatori: Arch. Elisabetta SARTO Disegnatori: Arch. Elisabetta SARTO			
Disegnatori: Arch. Elisabetta SARTO Disegnatori: Arch. Elisabetta SARTO			

BOGNETTI ASSOCIATI - architettura e engineering - s.r.l.
 viale dell'Industria 1 - 10126 Torino - tel. 011/5555555 - fax 011/5555555
 e-mail: bognetti@bognetti.it - www.bognetti.it











***La parte sinistra
del muro principale perimetrale
della base del cortile della torre,
è senza ombra di dubbio,
quella che ci tramanda,
la maggior parte dei "testimoni"
di vecchie strutture e infrastrutture,
che dopo le varie distruzioni e
diroccamenti subiti nelle varie
traversie storiche,
guerre di successione eccetera,
sono riuscite ad arrivare fino a noi,
a testimonianza della vita e della
storia della Torre Medioevale
di quello che è stato il Castello
"fortilizio" di Brondello.***





4a

4b

L'attenta osservazione delle strutture del castello, hanno portato ad intuire o intravedere quelle che potevano essere strutture della antica costruzione prima dei vari diroccamenti.....


La doppia fila di pietre esistente a testimonianza sul muro principale di fianco alla finestra, foto 1.2.3a,3b,4a,4b e 5 dimostrano chiaramente l'esistenza delle strutture di una torretta, rotonda come testimoniano i resti della base.....












I due testimoni
che sporgono dal muro,
a fianco della finestra,
che dal cortile permette una ampia
visione sulla Valle Bronda,
oltre a Castellar fino a Saluzzo
e su tutto il fondovalle
e ben oltre sulla pianura saluzzese,
mi hanno portato a supporre ipotesi
sull'esistenza di una torretta,
sull'esempio delle torrette sull'esempio
di quelle che è possibile osservare
su muri di castelli vari,
tra cui quello di Noli in Provincia di Sv,
di cui segue documentazione fotografica.










Per supportare queste ipotesi, ho voluto creare modellino della ipotetica torretta, pensando ad una torretta rotonda sull'esempio del Castello di Noli, ma la torretta avrebbe potuto essere quadrata come quella esistente sulla parte destra dello stesso muro principale della torre.



La freccia verde indica
la finestra sul muro cortile




La freccia rossa indica
i ruderi caduti alla base
della ipotetica torretta



Ancora detriti e parti dei vecchi ruderi, indicati dalla freccia rossa che la vegetazione infestante ha sgretolato dalla struttura del muro, facendoli cadere.
La freccia rossa indica invece la finestra tuttora esistente a fianco dei "testimoni" della torretta.








Il muro in oggetto,
visto lateralmente di profilo,
mostra l'esistenza di segni
che indicano chiaramente,
anche l'esistenza di altre infrastrutture
ricavate nel muro stesso.

In questo caso, da notare il doppio
spessore del muro,
Indicato dalla freccia verde.

Il muro in oggetto,
visto lateralmente di profilo.

Evidenti i testimoni della esistenza di
una torretta o di una qualsiasi
costruzione, sporgenti
dal muro verso l'esterno ...



Il muro in oggetto,
visto lateralmente di profilo,
mostra l'esistenza di segni
che indicano chiaramente,
anche l'esistenza di altre infrastrutture
ricavate nel muro stesso.

In questo caso, da notare il doppio
spessore del muro,
Indicato dalla freccia verde.



